




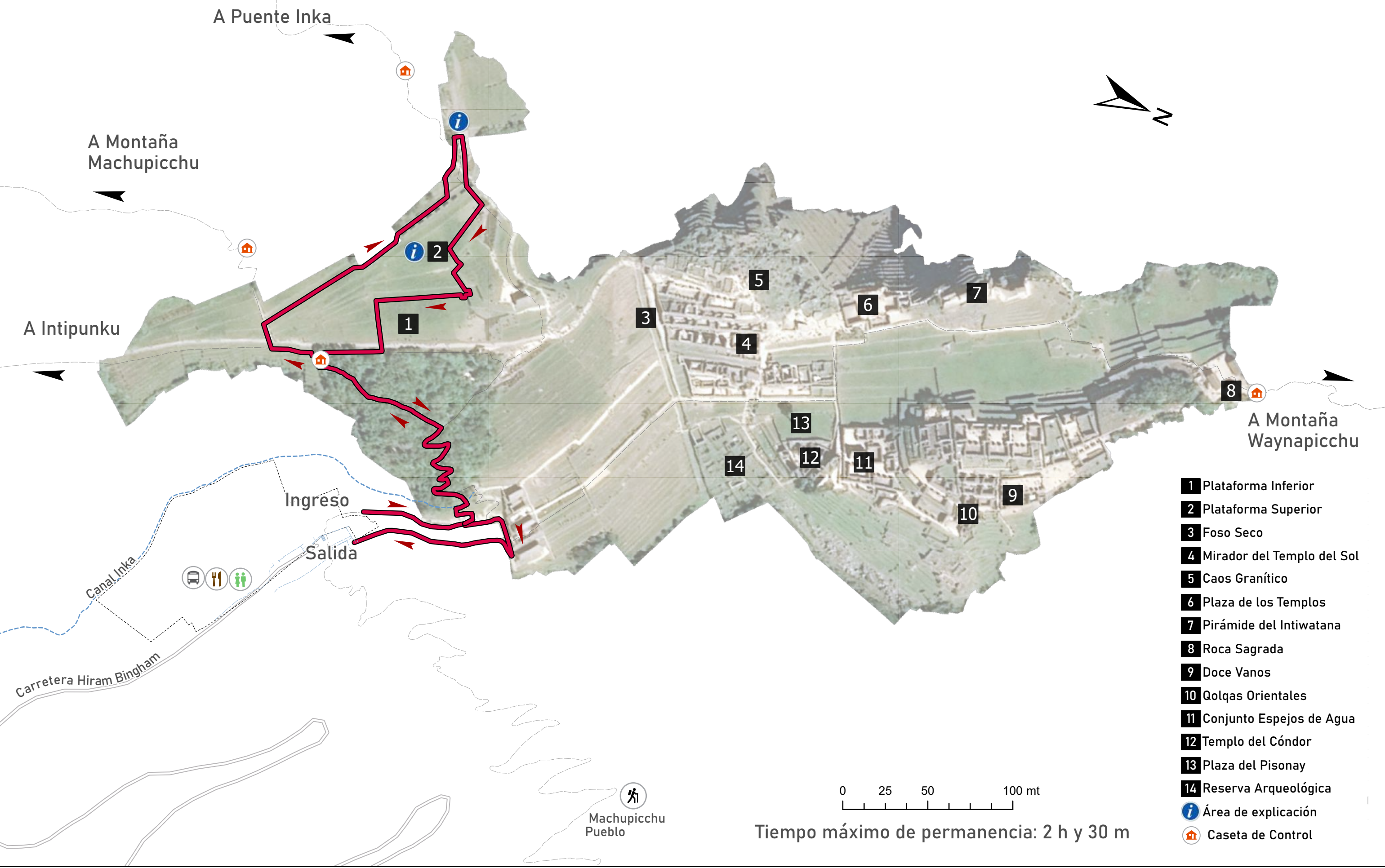
PERÚ

Ministerio de Cultura

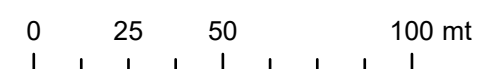
Dirección Desconcentrada de Cultura de Cusco

# CIUDAD INKA DE MACHUPICCHU: CIRCUITO 1 o PANORÁMICO

## Ruta 1-B: Ruta terraza superior



- 1** Plataforma Inferior
- 2** Plataforma Superior
- 3** Foso Seco
- 4** Mirador del Templo del Sol
- 5** Caos Granítico
- 6** Plaza de los Templos
- 7** Pirámide del Intiwatana
- 8** Roca Sagrada
- 9** Doce Vanos
- 10** Qolqas Orientales
- 11** Conjunto Espejos de Agua
- 12** Templo del Cóndor
- 13** Plaza del Pisonay
- 14** Reserva Arqueológica
- i** Área de explicación
- 🏠** Caseta de Control



Tiempo máximo de permanencia: 2 h y 30 m



Ingreso

Salida

Canal Inka

Carretera Hiram Bingham

A Puente Inka

A Montaña Machupicchu

A Intipunku

A Montaña Waynapicchu